



Kanton Wallis



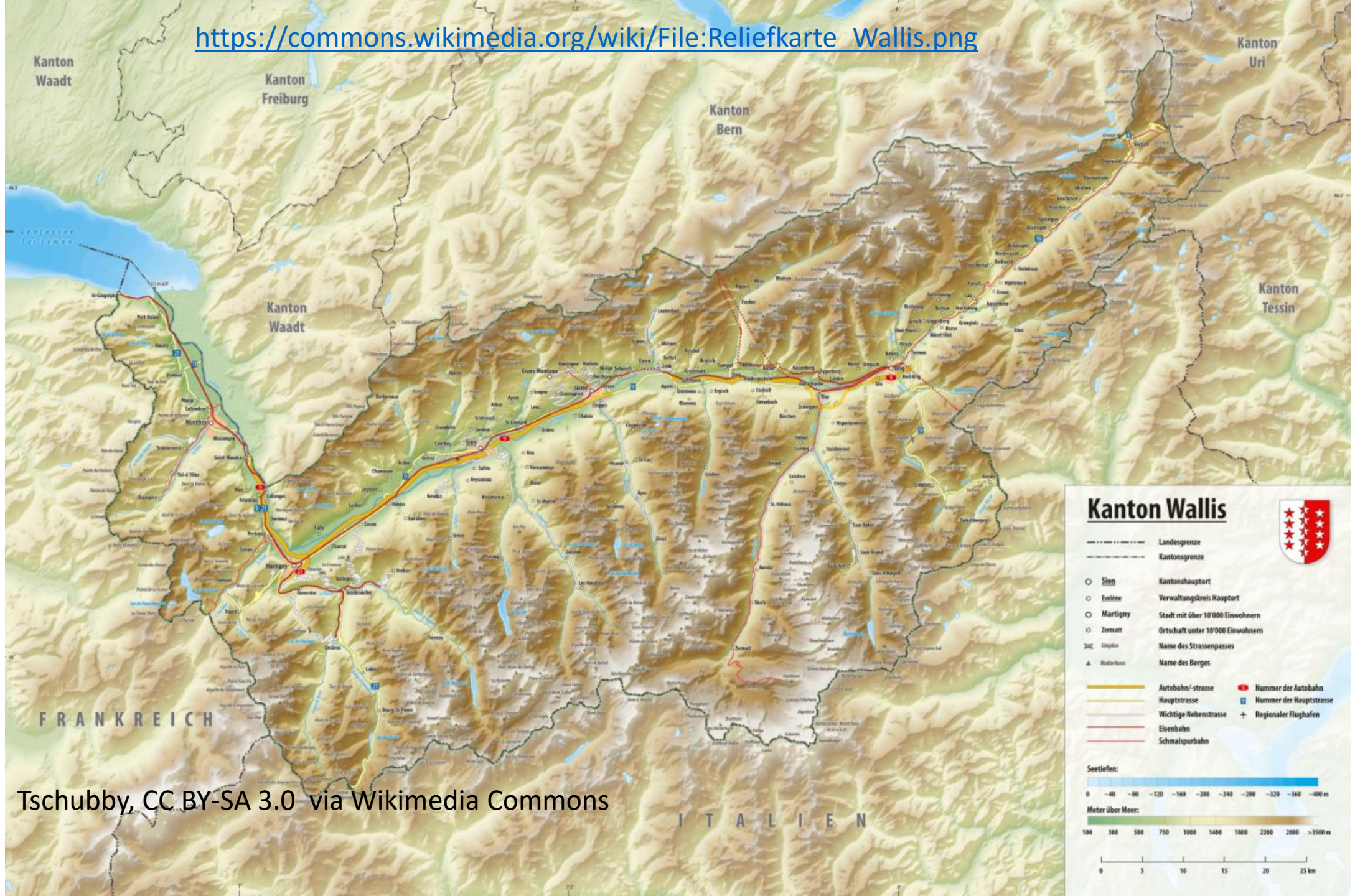
- Landesgrenze
- Kantonsgrenze
- Sion Kantonshauptort
- Evolène Verwaltungskreis Hauptort
- Martigny Stadt mit über 10'000 Einwohnern
- Zermatt Ortschaft unter 10'000 Einwohnern
- ⌘ Simplon Name des Strassenpasses
- ▲ Matterhorn Name des Berges
- Autobahn/-strasse
- Hauptstrasse
- Wichtige Nebenstrasse
- Eisenbahn
- Schmalspurbahn
- 9 Nummer der Autobahn
- 5 Nummer der Hauptstrasse
- Regionaler Flughafen

Tschubby, CC BY-SA 3.0
via Wikimedia Commons

Wallis Karten Bearbeitung
www.skiurlaubschweiz.ch

Wikipedia.org/wiki/Kanton_Wallis





Kanton Wallis



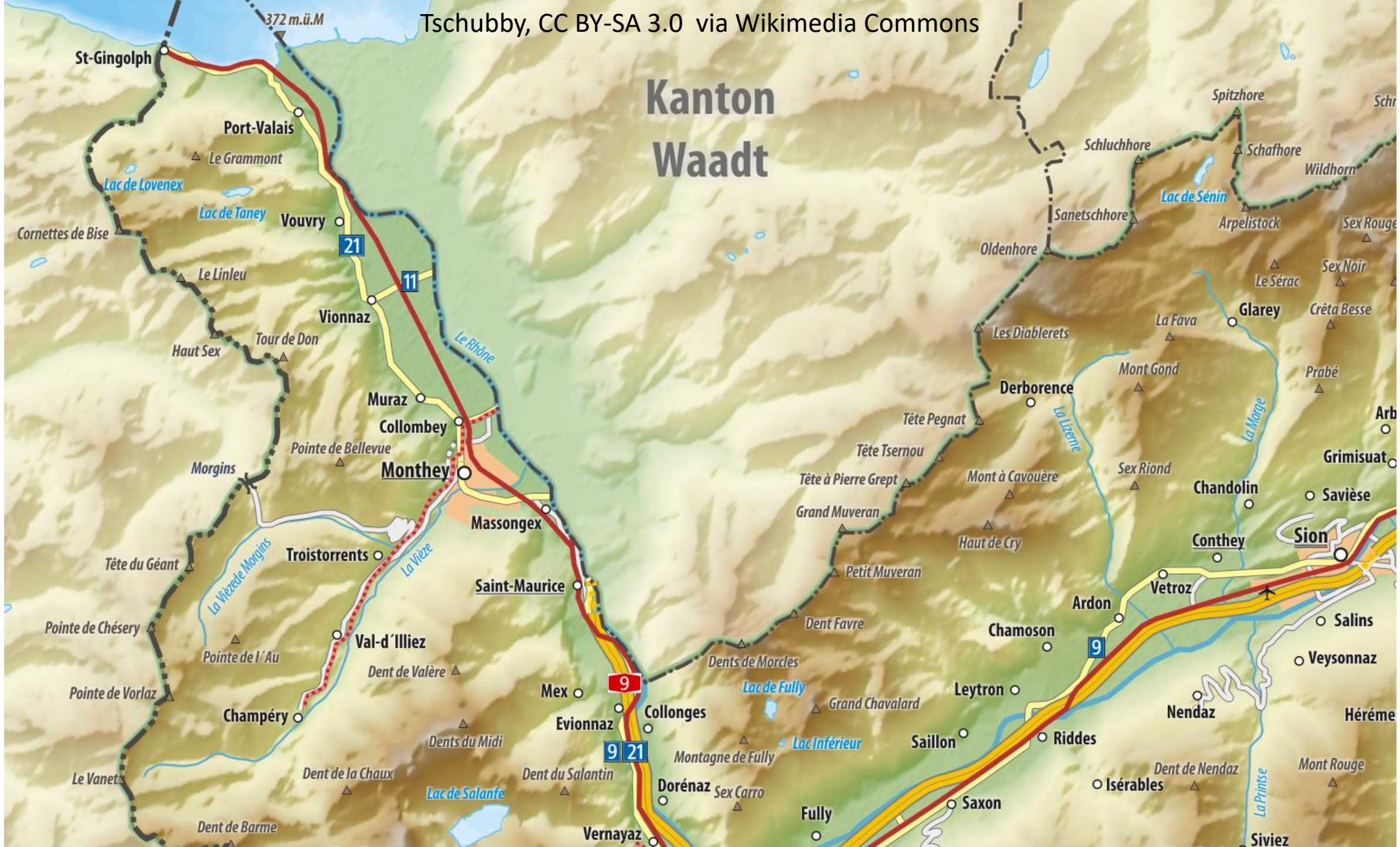
— — — — —	Landesgrenze
— — — — —	Kantonsgrenze
○ Sion	Kantonshauptort
○ Evérole	Verwaltungskreis Hauptort
○ Martigny	Stadt mit über 10'000 Einwohnern
○ Zermatt	Ortschaft unter 10'000 Einwohnern
≡	Name des Strassenpasses
A	Name des Berges
— (thick yellow)	Autobahn/-strasse
— (yellow)	Hauptstrasse
— (thin yellow)	Wichtige Nebenstrasse
— (red)	Eisenbahn
— (orange)	Schmalspurbahn
— (thick red)	Nummer der Autobahn
— (blue)	Nummer der Hauptstrasse
+	Regionaler Flughafen

Seetiefen:
0 -40 -80 -120 -160 -200 -240 -280 -320 -360 -400 m

Meter über Meer:
100 300 500 750 1000 1400 1800 2200 2600 >3500 m

0 5 10 15 20 25 km

Kanton Waadt

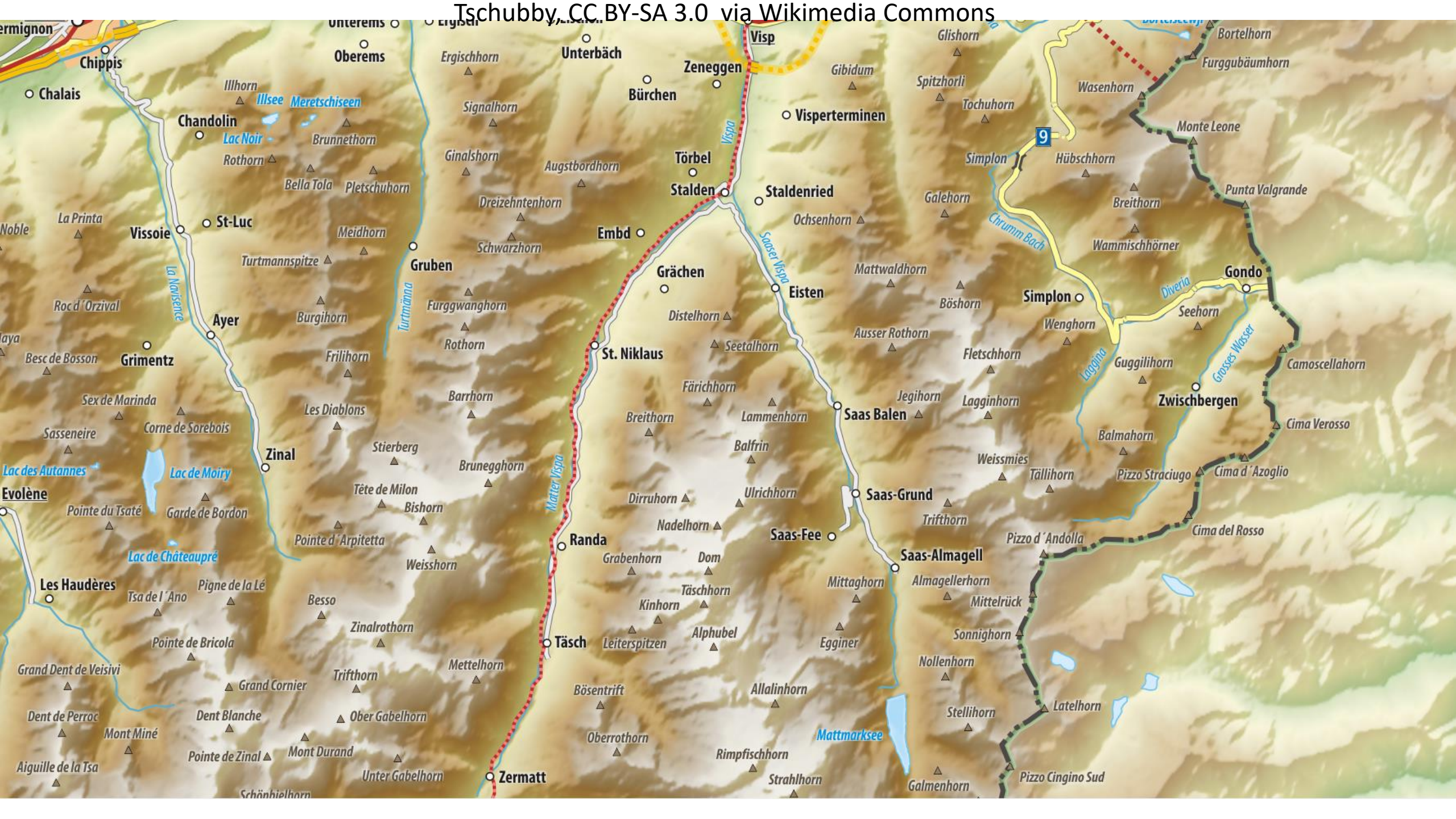




Tschubby, CC BY-SA 3.0 via Wikimedia Commons

Tschubby, CC BY-SA 3.0 via Wikimedia Commons





Tschubby, CC BY-SA 3.0 via Wikimedia Commons



